



Balcón de la Mancha

LA GUARDIA



Guía de
Información
Jurística



Índice

Saluda	3
Situación	4
Paisaje, Relieve, Hidrografía, Flora y Fauna	4
Historia.....	5
La Muralla y El Castillo	6
Iglesia Parroquial	6
Ermita Santo Niño.....	7
Casa de los Jaenes.....	7
La Villeta.....	8
Las Cuevas.....	8
Convento de los Trinitarios	9
Pósito	9
Fiestas	10
Servicios.....	11
Ruta Urbana	13
Ruta Ecológica	16
Restaurantes	19

Saluda



Luis Cabiedas Guzmán

Aprovechando la ocasión que en estas paginas y el afán de superación y de progreso que tiene como objetivo el Excmo. Ayuntamiento de La Guardia, aprovecho estas líneas para saludar a todos los/as guardiolos/as y a las personas que visualicen el contenido de esta guía turística.

En el contenido de esta guía, podréis encontrar desde la historia de La Guardia hasta nuestros días, tratando de albergar los principales temas de interés.

Esperando que el contenido de esta guía sea de vuestro agrado y una herramienta didáctica para conocer un poco más nuestra historia y nuestra villa.

Un cariñoso saludo y un fuerte abrazo a todos de vuestro Alcalde.

Situación



La Guardia se sitúa al Nordeste de la provincia de Toledo, en La Comunidad Autónoma de Castilla-La Mancha. Geográficamente está situada al sur de la comarca de la Mesa de Ocaña, y a partir de ella, se abre la extensa comarca manchega, es por lo que se denomina a La Guardia como el Balcón o Puerta de La Mancha.

La Guardia ocupa la mayor extensión territorial de todos los pueblos de la Comarca de la Mesa de Ocaña.

Tiene una extensión de 195,5 Kilómetros cuadrados y el núcleo de población se encuentra casi en el centro geométrico del término al borde de la carretera nacional número IV en el punto kilométrico 83,50.

Se halla a 54 kilómetros al este de la capital de la provincia, y limita con los términos de Dosbarrios y Villatobas al Norte, Lillo al Sureste, El Romeral y Templeque al Sur, y Villanueva de Bogas y Huerta de Valdecarábanos al Oeste.

Paisaje, Relieve, Hidrografía, Flora y Fauna

El relieve es bastante sencillo, propio de una meseta en la que los mayores accidentes surgen de la erosión fluvial. En general el término es plano a excepción en el norte que presenta elevaciones (se asienta el núcleo de población y la ermita del Santo Niño) y depresiones que oscilan entre los 600 y 700 metros de altitud. La cota más baja coincide con el valle del Cedrón.

Es de destacar la existencia del Cerro de la Atalaya, único cerro testigo en Castilla-La Mancha, del primitivo nivel del suelo.

La Guardia pertenece a la cuenca hidrográfica del Tajo, gracias al Arroyo Cedrón, que nace en la parte sur del término de Santa Cruz de la Zarza, y desemboca en el Tajo. Atraviesa el término en dirección Noreste-Oeste. A su paso por el municipio recibe por la izquierda el arroyo de Santa María y por la derecha el arroyo del Erizo y la Cañada del Santo Niño. En el paisaje predomina la caliza, de ahí los tonos blanquecinos.

Gran parte de la tierra se halla cubierta por el cultivo del cereal, viñedos y olivares.

El matorral es abundante con jara, tomillo, romero, escoba, lentisco, retama y esparto. Los carrizos, juncos y chaparros también aparecen en el paisaje guardiolo.



Respecto a la fauna hay lagartos, erizos, chorlitos, urracas, conejos, palomas, liebres, ánsares, ánades y perdices.

El clima se puede considerar como continental extremado o mesetario: de inviernos largos y fríos y veranos muy calurosos.

Historia

La zona ha estado habitada desde la antigüedad, habiéndose encontrado restos neolíticos en el yacimiento conocido como "Cerro de la Atalaya".


Se cree que estuvo habitada ininterrumpidamente desde el Paleolítico hasta la conquista romana. La Guardia participó en las heroicas luchas de los carpetanos contra Roma. Con los godos, comenzó a ser un pueblo o burgo importante por su especial situación que la hace la llave del camino de Andalucía.

Durante la dominación árabe recibió este pueblo una gran importancia estratégica. Tras su reconquista por Alfonso VI El Bravo, perteneció a la Orden de San Juan de Jerusalén.

Más tarde, en 1212, sus hijos se distinguieron en la batalla de las Navas de Tolosa, mereciendo por ello, el Título de la Muy Leal, concedido por Alfonso VIII el Noble, convirtiéndose así en villa de realengo y siendo un centro administrativo de los núcleos próximos.

Posteriormente esta villa fue donada por Fernando III El Santo a la diócesis de Toledo. Más tarde, fue enajenada en virtud de las bulas pontificias por Felipe II, a favor de los señores Guardiolas y Bazanes, a quienes se les dio el título de Condes de Campo- Rey.


En tiempos de la Guerra de la Independencia, este pueblo fue escenario activo de la lucha contra los franceses, contribuyendo todos sus hijos a las unidades del General Castaños.



La Muralla y el Castillo

La Guardia situada en un alto, se convirtió en una defensa natural donde la gente se sentía más protegida. En consecuencia y para evitar ser presa de los musulmanes, sus pobladores en la Edad Media pensaron en construir una fortaleza y rodear la población de murallas.

Los cristianos edificaron un castillo desde el que se dominaba toda la Mesa de Ocaña. Este castillo se consideró siempre como una de sus mayores glorias, haber prestado refugio a Don Rodrigo Díaz de Vivar, el Cid Campeador. El castillo estaba armado con 5 tiros, bayeta, escopetas y otros armas menores y perteneció a los Condes de Campo-Rey.



Del castillo partían unas murallas que en su ámbito interior contenían el antiguo pueblo, denominado la Villeta, con la antigua iglesia que no existe, después denominada Sinagoga del Norte, y actualmente conocida Ermita de Jesús.

En el siglo XVI, se constata que la muralla, construida de cal y canto, y el castillo aún existían y estaban en buen estado. Al ser abandonado en el siglo XVII por los Condes, se fue arruinando. En el siglo XVIII, aún subsisten lienzos de la antigua muralla almenada y con tres torres muy deterioradas.

El torreón se halla situado mirando al mediodía, cilíndrico y asido al corte vertical de la colina y rodeado de cuevas. Estos restos junto con el arco de la plaza mayor de acceso a la calle Villeta, son los únicos signos actuales de ciudad amurallada.

6

Iglesia Parroquial



Fue construida en diferentes épocas, pero con unidad de estilo, neoclásico. Se construye entre los años 1620 y 1640, sufriendo una ampliación del 1760 al 1765.

Se trata de un edificio de planta de cruz latina y cuenta con 8 capillas laterales. El exterior es de piedra de sillería y mampostería, con 3 arcos

de medio punto que dan acceso al templo.

El altar mayor es un retablo típico del siglo XVIII, neoclásico.

Existen en la iglesia dos capillas suntuosas: una dedicada a la Concepción de Nuestra Señora de Guadalupe de México, trazada y dirigida por el arquitecto Juan Bautista Monegro, por encargo del licenciado Sebastián García de Huertas, la decoración es obra del pintor de cámara de Felipe IV, Angelo Nardi; y otra capilla dedicada al Santo Niño Cristóbal Niño.

Ermita Santo Niño

Ermita que acoge la figura del patrón de La Guardia, el Santo Niño Cristóbal, situada en un cerro próximo a la villa. Construcción del siglo XVI, restaurada en el siglo XX, que está excavada en la roca. La cubrición se realiza con la misma roca por lo que el techo del santuario está compuesto por piedras desunidas y desencajadas de su natural encaje.

Consta de una nave rectangular con la capilla mayor en el cabecero separada por un arco en medio de la nave. Tiene una serie de hornacinas y altares irregularmente dispuestos. El atrio es posterior, desde él se accede a la parte superior.



Casa de los Jaenes



Construcción del siglo XVII de planta irregular en la que destaca la portada, con un escudo de armas de la familia Jaen y el patio central.

Sobre el dintel de la puerta figura el escudo heráldico en el que puede leerse "Armas de Jaenes a quienes Carlos V armó caballeros de la Espuela Dorada, año 1794".

Una vez franqueada la puerta principal se accede a través del zaguán a un patio columnado en torno al cual se organiza la vivienda. La casa está formada por dos plantas en torno a un patio y cuenta además con una tercera planta que ocupa un lado del rectángulo, así como un sótano

excavado parcialmente en la roca que se desarrolla en los lados de éste.

En 1988 pasó a ser propiedad del Ayuntamiento y ha sido restaurada en dos momentos. Se utiliza como recinto de exposiciones y conferencias y de forma habitual, contiene un museo etnológico.




La Villeta

Es el barrio más antiguo del pueblo, también denominado barrio judío. Estaba amurallado en la Edad Media con varios accesos como el arco de la Plaza.

La construcción del barrio es de forma peculiar. Tiene una calle principal denominada Villeta y las demás calles, denominadas travesías acaban en ésta, pero construidas en forma de hoz, de tal manera que los vientos del cerro, que tienen una altura considerable, llegan sin fuerza.

En él se encuentra la Ermita de Nuestro Padre Jesús que según cuenta la tradición albergaba en el subsuelo una sinagoga judía, construida entre los siglos XV y XVI.

Hasta mediados del siglo XX, en la parte norte del barrio estaba situado el cementerio. En su lugar se construyó un jardín llamado Paseo del Norte desde donde se pueden apreciar unas vistas maravillosas.



Las Cuevas

Lo más típico de La Guardia, dentro del aspecto urbanístico, son sin duda "las cuevas", que se han mantenido habitadas hasta la segunda mitad del siglo XX. Los árabes fueron quienes construyeron las cuevas al extraer yeso del monte, y al ver que no se hundían, comenzaron a habitarlas. Las tropas más humildes que habían participado en la Batalla de las Navas de Tolosa (Jaen, 1212 y que supuso el inicio del decaimiento del poder de los musulmanes en Al-Andalus), al volver de la misma se situaron en las laderas del monte donde se hallaba enclavada La Guardia, y desde entonces se prosiguió con este sistema de viviendas excavadas en el cerro. Las cuevas guardiolas estaban situadas en la falda del cerro en el que se encuentra la localidad, formando dos pisos a lo largo del monte, entre las cuales bajaban estrechas veredas. Así se distribuía en diferentes barrios: el barrio del Castillo, la Cuesta Perejón, el barrio de La Picota, el barrio del Paseo del Norte, el barrio del Cementerio...



Convento de los Trinitarios

Fue un convento perteneciente a la orden de Trinitarios Calzados que muy probablemente a finales del siglo XVII, deciden trasladarse a los extramuros de la villa y fue entonces cuando se lleva a cabo la construcción del edificio. Constaba de dos partes importantes: la iglesia y el claustro. La iglesia tenía una sola nave longitudinal en cuya cabecera se abrían dos brazos transversales formando así el crucero sobre el cual se elevaba una cúpula de media naranja sostenida sobre 4 pechinas triangulares.

Adosado a uno de los laterales de la iglesia se encontraba el claustro. En las enjutas de los arcos destacaba tallado en piedra, el escudo de los Trinitarios.

La construcción del exterior es de mampostería utilizando sillería solamente en los vértices del edificio.



9

Pósito

Edificio fundado en el año 1672 por Gabriel Muñoz de Guzmán para albergar el cereal recogido en la villa. Se encuentra situado en la Plaza Mayor.



Fiestas

– **FERIAS Y FIESTAS LOCALES EN HONOR AL SANTO NIÑO CRISTÓBAL**, patrón de la localidad,. Se celebra del 23 al 28 de septiembre. Es una de las últimas ferias de la zona. Fiesta de gran colorido y diversidad de actividades.

– **FIESTAS DE CASTILLA-LA MANCHA**: desde el año 1983 se celebra esta fiesta durante el 31 de mayo y los días previos, en conmemoración del Día de la Región de Castilla-La Mancha. Es única en toda la región.

– **SAN ISIDRO**: 15 de Mayo, fiesta en honor al patrón de los agricultores

– **CARNAVAL**: fiesta popular que se celebra los días previos al miércoles de ceniza que consiste en mascaradas, comparsas, bailes y otros regocijos bulliciosos. Destaca el desfile y el baile de carnaval.

– **LOS MAYOS**: Es una tradición popular muy antigua que consiste en que todas aquellas personas de la localidad que lo desean van cantando los Mayos al alcalde y demás autoridades. En agradecimiento éstas ofrecen al pueblo un presente al término de la actuación (pastas, chocolate, pasteles,...)

– **ROMERÍAS DEL SANTO NIÑO**: los viernes de Cuaresma se realizan las romerías del Santo Niño, que consiste en bajar las personas del pueblo a escuchar misa a la ermita del Santo.

También el primer sábado del mes de septiembre, se baja a por el Santo a la ermita para subirlo a la iglesia parroquial, donde se celebra un novenario en su honor.

Horario de apertura de la ermita: durante todos los días de 10 a 2 por la mañana, y de 4 a 7 por la tarde.

Teléfono: 925595049

– **SEMANA SANTA**: en los días previos a la Semana Santa (sábado, domingo y miércoles anteriores al Jueves Santo) se celebra en la iglesia parroquial la Pasión Dramatizada. Comenzó en 1986, y entre actores, personal de sonido, iluminación, tramoya,.. intervienen unas cien personas de todos los estamentos sociales y de todas las edades.



Servicios

AYUNTAMIENTO

- **Oficinas.**
- **Registro Civil**
- **O.M.I.C. (Oficina Municipal de información al Consumidor)**
(Miércoles. 9.30-11.30 h). Plaza Mayor, 1
Tel. 925-138006-138026 - Fax: 925-123021
- **Policia Local**
Tel. 655 976 629
- **Biblioteca Pública Municipal**
Plaza de la Constitución s/n
Tel. 925-138281 • Email: biblioguardia@hotmail.com
- **Protección Civil**
Tel. 676 48 67 17
- **Centro Médico**
Tel. 925 12 30 76
- **Guardia Civil**
Tel. 925 13 50 05



SERVICIOS EDUCATIVOS

COLEGIO "VALENTIN ESCOBAR"

- Educación Infantil
Las Escuelas, s/n. Tel. 925-123148
- Educación Primaria
Viento, s/n. Tel. 925-138086

AULA PERMANENTE DE ADULTOS

Centro Social Polivalente. Plaza de la Constitución s/n

SERVICIOS SOCIALES

HOMIGUAR (Asociación Amigos del Hogar del Minusválido en La Guardia).

Es una entidad privada sin ánimo de lucro que tiene como objetivo prioritario la integración social de las personas con discapacidad intelectual, atendiendo a sus necesidades y a las de sus familias.

Sede Central

Centro Ocupacional "Homiguar".
C.E.E. "Vivero-Escuela JUNCO".

Camino El Romeral, s/n.

Tel. /Fax 925 12 31 75 - 675 50 37 26
e-mail: homiguar@wanadoo.es
45760 LA GUARDIA (Toledo)



CENTRO OPERATIVO DE SERVICIOS SOCIALES

Integrado por:

- Trabajador Social
- Educadora de Familia
- Animadora Socio-Cultural
- Trabajadora Social de Apoyo al Servicio de Ayuda a Domicilio
S.A.M.I. (Servicio de Atención Municipal para Inmigración).

Centro Social Polivalente. Plaza Constitución s/n. Tel. 925-138511



LA GUARDIA



Restaurantes

- RESTAURANTE ATALAYA

Carta variada y comida casera.

Nacional IV, kilómetro 81 - **Tel. 925138411.**

- VENTA EL MOLINO

Especialidad en chuletas de cordero a la brasa en horno de leña.

Nacional IV, kilómetro 81,300 - **Tels. 925138101 y 925138204.**

- HOSTAL RESTAURANTE TORRES MANCHA

Especialidad en menú casero y carnes a la brasa. Habitaciones climatizadas con televisión, teléfono y baño completo.

Nacional IV, kilómetro 84,700 - **Tel. 925138535 y 925123090.**

- RESTAURANTE CAFETERIA EL LLANO

Especialidad en carnes rojas y cocina regional.

Nacional IV, kilómetro 83 - **Tel. 925138106.**

- RESTAURANTE LA BODEGA

Especialidad en menú casero y carnes a la brasa.

Avenida de Andalucía 2 - **Tel. 925138527.**

- RESTAURANTE EL MADERO

Especialidad en cordero manchego a la brasa y carnes rojas.

Nacional IV, kilómetro 78,500 - **Tels. 925595064 / 925595065.**

- HOTEL RESTAURANTE LOS ARCOS

Especialidad en cabrito al horno, carne roja de cebón, lomos de merluza, cogollitos de tudela....

Hotel gran confort, aire climatizado, jacuzzi, parking privado, hilo musical, minibar y televisión.

Nacional IV, kilómetro 70 - **Tel. 925137247.**

© De la edición: Excmo. Ayuntamiento de La Guardia (Toledo)
Concejalía de Cultura.

© De los textos: Carmen Jiménez García-San Antón. Alejandro López Muñoz.

Agradecimientos:

- Asociación de Mujeres del Medio Rural "Teresa Panza".
- Asociación de Mujeres "La Rosaleda".
- Hogar de los Mayores "San José".
- Asociación Cultural "Amigos de La Guardia".
- Homiguar.
- Colegio de Educación Infantil y Primaria "Valentín Escobar".
- Peña Los Timbales.
- Grupo de Dinamización de Mayores.
- Aula de Educación de Adultos.
- Sr. Cura-Párroco.
- A.M.P.A. "Apolonio Hernández"

Fotografía portada: José Vicente Espada Redajo.

Fotografías: Alejandro López Muñoz. Archivo Municipal de La Guardia.

Diseño y Fotomecánica: Estilo Estugraf Impresores, S.L.

Impresión: Estilo Estugraf Impresores, S.L.

Depósito Legal: M-

TELÉFONOS DE INTERÉS:

AYUNTAMIENTO

925 15 80 06 - 925 15 80 26

Fax: 925 12 30 21


BIBLIOTECA

925 13 82 81

ASOCIACIÓN DE MUJERES DEL MEDIO RURAL

“TERESA PANZA”

925 13 81 47 - 925 13 84 28



Ayuntamiento
de LA GUARDIA